

5058/8.11.2023



Διεύθυνση Περιφέρειας
Μακεδονίας - Θράκης
Περιοχή Καστοριάς
Λ.Κύκνων 36, 521 00 Καστοριά

Αρ./Ημερ.:
Διαβάθμιση :

Πληροφορίες:
Ε.Μπουτσιαδης
Τ 2467087840
F 2144050214
V.Boutsiadis@deddie.gr

Προς: Αντιδήμαρχο Έργων
Κ.ΤΣΑΝΟΥΣΑ Κων/νο
Να δοθεί ιδιοχειρως στον κ.ΑΖΕΜΟΠΟΥΛΟ

Περίληψη: Παραχώρηση χώρου για την τοποθέτηση
συνεπτυγμένου Υποσταθμού (compact) σε κοινόχρηστο
χώρο επί της οδού Παπάγου στην Καλλιθέα Καστοριάς.

Σχετικά:

Αξιότιμοι κύριοι,

με το παρόν σας γνωρίζουμε την πρόθεσή μας να προχωρήσουμε σε υπογείωση τμημάτων του εναέριου δικτύου της πόλης, τόσο για την ασφαλέστερη λειτουργία του όσο και για λόγους οπτικής επιβάρυνσης.

Στα πλαίσια της προσπάθειας αυτής, θα προχωρήσουμε στην αποξήλωση δύο εναέριων Υποσταθμών Διανομής επί της οδού Παπάγου στην περιοχή Καλλιθέας Καστοριάς, και την σύμπτυξή τους σε έναν επίγειο Υποσταθμό τύπου compact.

Ο ένας εξ' αυτών βρίσκεται έμπροσθεν του προαυλίου χώρου του Δημοτικού Σχολείου, και ο δεύτερος στη γωνία των οδών Παπάγου και Χρυσοστόμου Σμύρνης. Οι δύο Υποσταθμοί έχουν παλαιότερα τοποθετηθεί αναγκαστικά σε μη λειτουργικές θέσεις που ενδέχεται λόγω άσκησης ιδιωτικών κυριαρχικών δικαιωμάτων να απαιτηθεί μετατόπιση του σε νέες θέσεις, με τα αντίστοιχα προβλήματα (οπτική επιβάρυνση κλπ). Συνημμένα φωτογραφική αποτύπωσή τους (φωτογραφίες Νο 1,2).


Η διάθεση χώρου επιφάνειας 4,48μΧ 4,48 μ με κατάληψη από επίγειο compact Υποσταθμό των 2,70μΧ2,70μ μόνο, διαφαίνεται η ορθολογικότερη και οικονομοτεχνικότερη λύση από οποιαδήποτε λύση εναερίων Υ/Σ σε νέες θέσεις.

Διαπιστώνεται ότι υπάρχει κοινόχρηστος χώρος στη γωνία της πλατείας, και όπισθεν του Δημοτικού Σχολείου, ο οποίος όπως και στα συνημμένα ακαριφήματα διαφαίνεται, με μικρή παρέμβαση οριζοντιοποίησης και ακόμη περιφράξης, θα μπορούσε να αποτελέσει την μοναδική λύση στην προκειμένη περίπτωση, για την τοποθέτηση νέου Υ/Σ compact (φωτογραφίες Νο 3,4).





Έχοντας υπόψη ότι η τοποθέτηση του σήρακτα Υποσταθμού, θα προκαλέσει και την αποξήλωση- υπογειοποίηση όλου του δικτύου των 20000 Volt επί της οδού Παπάγου και των παράδρομων αυτής, θεωρούμε σκόπιμη τη θετική αντιμετώπιση της πρότασής μας, παραχωρώντας για χρήση το εν λόγω τμήμα του κοινόχρηστου χώρου (συνημμένα, γενική αποτύπωση του χώρου επέμβασης στην φωτογραφία Νο 5).

Είμαστε στη διάθεσή σας για οποιαδήποτε πρόσθετη πληροφορία ή διευκρίνιση.


Κωνσταντίνος Κωνσταντινίδης
Διευθυντής Περιφέρειας Καστοριάς

Συνημμένα: - 5 φωτογραφίες με τις εργασίες επέμβασης





ΝΕΑ ΘΕΣΗ ΣΕ ΚΟΙΝΟΧΡΗΣΤΟ
ΕΝΑΕΡΙΟΝ

ΠΑΡΑΜΕΝΕΙ

Ο ΥΠΟΓΕΙΟ ΔΙΚΤΥΟ ΜΤ
ΙΑΕΡΙΟ ΔΙΚΤΥΟ ΜΤ ΓΙΑ ΑΠΟΞΗΛΩΣΗ

ΘΕΣΗ ΤΟΠΟΘΕΤΗΣΗΣ
ΣΥΝΕΠΥΓΜΕΝΟΥ ΥΠΟΣΤΑΘΜΟΥ,
ΜΕΤΑ ΑΠΟ ΙΣΟΠΕΔΩΣΗ ΕΔΑΦΟΥΣ

Corolla



OTTOYON
OTTOYON



Google

Έργο του Αναλυτικού

ΚΑΤΑΣΚΕΥΑΣΤΙΚΟ ΣΧΕΔΙΟ
(ΕΝΤΟΛΗ ΕΚΤΕΛΕΣΗΣ ΕΡΓΟΥ)

Τόπος Έργου: **ΚΑΝΘΕΑ - ΚΑΣΤΟΡΙΑ**



Αριθμός Έκτασης: **DEC-2022-03**

Αριθμός Έργου SAP: **51109300678**

ΠΕΡΙΓΡΑΦΗ ΕΡΓΟΥ ΥΠΟΒΕΒΛΗΤΑ ΤΑΜΕΙΑΣ ΤΟΥ ΝΟΤΙΟΥ ΠΑΡΕΛΚΟΜΕΝΗΣ ΔΕΛΤΗΣ ΑΡΧ. ΑΥΤΟΜΑΤΗΣ ΕΠΙΣΤΡΟΦΗΣ Γεωργικός οδός	ΗΜΕΡΑ ΑΠΟΦΑΣΗΣ: 13.12.23	ΗΜΕΡΑ ΠΡΟΒΛΕΨΗΣ ΕΠΙΧΡΗΜΑΤΟΣ ΠΕΛΑΤΗ UTSA	ΗΜΕΡΑ ΑΠΟΦΑΣΗΣ ΑΙΚΑΜΕΔΙΑ	ΗΜΕΡΑ ΑΠΟΦΑΣΗΣ ΑΡ. ΠΑΡΟΧΗΣ	ΚΑΤΑΣΚΕΥΗ ΚΑΤΑΣΤΡΟΦΩΝ Κ.Τ. Μ.Τ. 140m	ΤΕΧΝΙΚΗ ΜΕΛΕΤΗ Μελέτης Ημερ.: Ελεγκτής: Ημερ.:	Ονομασία Στοιχείου Αφθ. Εργολαβικών Αφθ. Αποδ. Υλικών Αφθ. Τονοδ. Υλικών Αφθ. Εργολαβικών ΔΕΔΔΗΕ Κωδικός Έργου ΚΑΝΘΕΑ-29	Χρόνος κατασκευής Συμβατικός Από: Έως: Προγραμματός Από: Έως:	Έργο κατάλληλο για κατασκευή σύμφωνα με τη διαδικασία του ΜΠΟΥΤΣΙΑΝΗΣ ΕΠΑΓΓΕΛΟΣ
ΑΡΧΙΤΕΚΤ.: ΑΡΧ. Κ.Τ. ΑΡΧ. Μ.Τ. ΑΡΧ. Μ.Τ. 1588	ΜΕΤΡΩΝ: Κ.Τ. 176 ΚΑΣΤ	ΑΡΧ. Μ.Τ.: 16-149	ΑΡΧ. Μ.Τ.: 16-149	ΑΡΧ. Μ.Τ.: 16-149	ΚΑΤΑΣΤΡΟΦΩΝ Κ.Τ. Μ.Τ. 140m	Ελεγκτής: Ημερ.:	Αφθ. Εργολαβικών ΔΕΔΔΗΕ Κωδικός Έργου ΚΑΝΘΕΑ-29	Από: Έως: Προγραμματός Από: Έως:	Έργο κατάλληλο για κατασκευή σύμφωνα με τη διαδικασία του ΜΠΟΥΤΣΙΑΝΗΣ ΕΠΑΓΓΕΛΟΣ



Eye non orientat

MESH TASH

Eden Contact 3

863 X 240 X 2 (2)

40.00m
3 240 ALPL

Area km
LE AREA

M 7

9 X 240 X 2

AKH E

